

Zweiburgentour

Wanderportal: Hohenahr–Groß-Altenstädten, Freibad am Weierweg oder Hohenahr–Hohensolms, Schlosspark, Straße „Am Hals“

Streckenlänge: 11,3 km

Aufstieg: 310 m

Gehzeit: 3,5 Stunden

Anforderung: mittlere Kondition

Gastronomie: Groß-Altenstädten: Backhaus Café // 0 64 46 - 14 51 oder 62 99 (ca. 400 m vom Weg), Gastronomie im Freibad (während der Badesaison) // 0 64 46 - 8 80 11

Beschreibung der Tour:

Die Zweiburgentour führt Sie mit erfreulich wenigen Höhenmetern durch die aussichtsreiche Mittelgebirgslandschaft rund um die zwei Burgenstandorte Altensolms und Hohensolms. Die Atmosphäre reicht dabei von mittelalterlich-romantisch bis zu futuristisch-erhaben, befinden sich an der Strecke doch sowohl hochaufragende alte Burggemäuer als auch moderne Windkraftanlagen. Der Weg verläuft hauptsächlich auf Höhen um die 400 m, die Ihnen so manchen malerischen Ausblick ermöglichen. Von dem Aussichtsturm auf dem Altenberg aus können Sie bei klarem Wetter sogar bis zum Westerwald und in die Wetterau blicken! Während von der Burg, die hier einst stand, nur noch Steine übrig sind, wird die guterhaltene Burg Hohensolms heute als ganz besonderes Tagungshaus und Jugendburg der evangelischen Kirche genutzt, Rittersaal und Burggraben inklusive!

Anreise mit Bus und Bahn:

RB40 Frankfurt – Dillenburg / RE99 Frankfurt – Siegen, Ausstieg in Wetzlar, danach weiter mit dem Bus 415 bis Hohensolms Wetzlarer Straße

Erlebnistipp:

Schwimmsachen nicht vergessen! Der einzige größere Abstieg führt Sie zum Freibad Großaltenstädten, das Sie in den Sommermonaten mit Gastronomie, Minigolfanlage und Schwimmbecken für den folgenden Aufstieg sicher mehr als entschädigt...



Naturpark Lahn–Dill–Bergland – intensiverleben

Willkommen im Naturpark Lahn-Dill-Bergland! Sie betreten eine zauberhafte Region in Mittelhessen. Vielseitige Naturerlebnisse, bleibende Eindrücke und Wohlfühlmomente warten auf Sie – ohne, dass Sie Eintritt dafür zahlen müssen. Denn anders als der Name vermuten lässt, sind Naturparke keine eingezäunten Landschaften, wie z.B. ein Tierpark, sondern Großschutzgebiete nach dem Bundesnaturschutzgesetz. Besonders gut können Sie das Lahn-Dill-Bergland in Wanderschuhen entdecken!

Premiumweg, was ist das?

Premiumwege sind vom Deutschen Wanderinstitut e.V. geprüfte und mit dem Wandersiegel ausgezeichnete Wanderwege mit einem hohen Erlebniswert, naturnahen Wegen und einer vorbildlichen Wegweisung.

Wanderportale

Hier starten die Wanderwege. An den Wanderportalen finden Sie Übersichtstafeln und weitere Informationen zum jeweiligen Weg.

TIPP

Mit der Naturpark-App können Sie unterwegs alle Informationen über den Weg auch offline abrufen:



Laden Sie sich unsere kostenlose NATURPARK-APP herunter.

- ✓ neue Wege entdecken
- ✓ Touren planen
- ✓ Quiztouren für die ganze Familie
- ✓ Gaststätten für die Rast finden

Naturpark Lahn–Dill–Bergland

Herborner Str. 1 • 35080 Bad Endbach


Telefon: 02776 801-15 • info@lahn-dill-bergland.de

WANDERKARTE



Extratour

Zweiburgentour




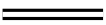























Auflage 2020 | © Ideografie Kreativagentur | Titelbild: © Max Kauss



www.lahn-dill-bergland.de

Zweiburgen-Extratour

-  Wanderportal der Zweiburgen-Extratour
-  Reizvolle Aussicht mit Hauptblickrichtung
-  Landesstraße
-  sonstige wichtige Straße
-  innerörtliche Straße
-  befestigter Weg
-  unbefestigter Weg
-  Pfad, Fußweg
-  Siedlung
-  Wald, Gehölz
-  Freiland
-  Bach
-  See, Teich
-  Windkraftanlage
-  Höhenlinie mit Höhenangabe
-  Buschwerk, Heide
-  Baum, Baumgruppe
-  Höhenpunkt
-  Aussichtsturm
-  Freibad
-  Burg
-  Burgruine
-  Schutzhütte
-  Sitzgruppe
-  Bushaltestelle

