

Bickener Ritterspuren

Wanderportal: Bicken Hindenburgstrasse – Ecke am Weinberg

Streckenlänge: 7,2 km

Aufstieg: 228 m

Gehzeit: ca. 2,5 – 3 Stunden

Anforderung: mittel

Beschreibung der Tour:

Die Extratour Bickener Ritterspuren greift die Geschichte des Bickener Adelsgeschlechts auf, welches nachweislich zwischen 1218 und 1732 existierte. Die Burg in Bicken wurde jedoch schon Mitte des 14. Jahrhunderts zerstört. So lange ist es her, dass sie ihren Stammsitz im Aartal verlassen haben, und trotzdem gibt es überall noch Spuren ihrer einige hundert Jahre dauernden Anwesenheit.

Bei unserer Wanderung über die Bickener Ritterspuren betreten wir oft in Wald und Flur den einstigen Besitz der Adeligen. Auf dem Weg um das Ställchen (402m) treffen wir an verschiedenen Stellen auf Spuren des Eisenerzabbaus. Im Weibachtal wurde nach dem Krieg bei Kanalarbeiten ein großer mittelalterlicher Eisenverhüttungsplatz aus der Zeit um 1300 aufgefunden. Beim Abstieg aus dem Weibachtal lassen wir rechterhand das kleine Seitentälchen Nonnwoch (= Nonnenbach) hinter uns. Hier hatten die Ritter von Bicken Landbesitz, den sie den Nonnen im Kloster Stift Keppel im Siegerland überließen.

ÖPNV Bushaltestellen:

Mittenaar-Bicken Rathaus (Linie 403) www.rmv.de

Anreise mit dem PKW:

Von der B 255 aus Richtung Herborn bzw. Gladenbach nach Mittenaar-Bicken. Parken sollte man möglichst in der Aarstraße und von dort aus dem Zuweg (ca.700m) bis zum Wanderportal folgen.

Erlebnistipp:

Das großzügige Areal rund um die Bickener Schutzhütte mit Kinderspielplatz und Picknickplatz lädt Jung & Alt zum Verweilen ein.

Naturpark Lahn-Dill-Bergland – intensiverleben

Willkommen im Naturpark Lahn-Dill-Bergland! Sie betreten eine zauberhafte Region in Mittelhessen. Vielseitige Naturerlebnisse, bleibende Eindrücke und Wohlfühlmomente warten auf Sie – ohne, dass Sie Eintritt dafür zahlen müssen. Denn anders als der Name vermuten lässt, sind Naturparke keine eingezäunten Landschaften, wie z.B. ein Tierpark, sondern Großschutzgebiete nach dem Bundesnaturschutzgesetz. Besonders gut können Sie das Lahn-Dill-Bergland in Wanderschuhen entdecken!

Premiumweg, was ist das?

Premiumwege sind vom Deutschen Wanderinstitut e.V. geprüfte und mit dem Wandersiegel ausgezeichnete Wanderwege mit einem hohen Erlebniswert, naturnahen Wegen und einer vorbildlichen Wegweisung.

Wanderportale

Hier starten die Wanderwege. An den Wanderportalen finden Sie Übersichtstafeln und weitere Informationen zum jeweiligen Weg.

TIPP

Mit der Naturpark-App können Sie unterwegs alle Informationen über den Weg auch offline abrufen:



Laden Sie sich unsere kostenlose
NATURPARK-APP herunter.
✓ neue Wege entdecken
✓ Touren planen
✓ Quiztouren für die ganze Familie
✓ Gaststätten für die Rast finden

Auflage 2020 | © Ideografie Kreativagentur | Titelbild: © Helmut Weiler

WANDERKARTE



Extratour

Bickener Ritterspuren



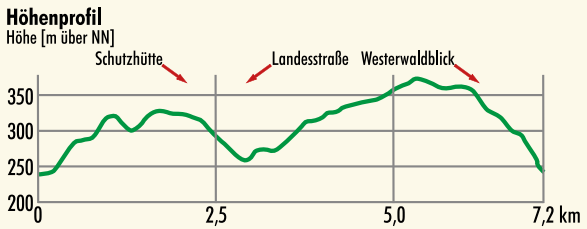
Naturpark Lahn-Dill-Bergland


























Herborner Str. 1 • 35080 Bad Endbach

Telefon: 02776 801-15 • info@lahn-dill-bergland.de



www.lahn-dill-bergland.de



-  **Extratour Bickener Ritterspuren**
-  **Lahn-Dill-Berglandpfad**
-  **W** Wanderportal der Extratour Bickener Ritterspuren
-  Reizvolle Aussicht mit Hauptblickrichtung
-  **B 255** Bundesstraße
-  Landesstraße
-  sonstige wichtige Straße
-  innerörtliche Straße
-  befestigter Weg
-  unbefestigter Weg
-  Pfad, Fußweg
-  ehemalige Bahntrasse
-  Siedlung
-  Wald, Gehölz
-  Freiland
-  Bach
-  See, Teich
-  Höhenlinie mit Höhenangabe
-  Buschwerk, Heide
-  Baum, Baumgruppe
-  Höhenpunkt
-  Grillplatz
-  Schutzhütte
-  Museum
-  Sitzgruppe

Maßstab: 1:15.000

