

Hohe Straße

Wanderportal: Am Naturerlebnisbad in Siegbach-Eisemroth

Streckenlänge: 14 km

Aufstieg: 308 m

Gehzeit: ca. 4,5 Stunden

Anforderung: mittlere Kondition

Beschreibung der Tour:

Die Extratour Hohe Straße führt über eine bereits von den Kelten erschlossene und in napoleonischer Zeit neu befestigte Handelsstraße. Vom frühen bis zum hohen Mittelalter war sie ein wichtiger Fernhandelsweg. Besondere Bedeutung kam der »Hohen Straße« für den Abtransport der Erze aus den zahlreichen Bergwerken der näheren Umgebung zu. Auf Spuren des Bergbaues, der die Region jahrhundertlang wirtschaftlich prägte, stoßen wir wiederholt entlang der Extratour. Mehrfach eröffnen sich großartige Ausblicke, so an der Dornhecke nordwestwärts bis hinein ins Siegerland oder am Schloßberg bei der Ruine Tringenstein mit Blicken bis in das Marburger Land, den Taunus, den Westerwald und wieder zum Siegerland. Ein kunstvoll gefertigtes Modell gibt dort eine Vorstellung davon, wie stolz sich die 1325 erbaute und heute nur noch als Ruine erhaltene Burg Tringenstein einst über dem Ort erhob. Am Ende des Rundwanderweges lädt die Jausenstation am Naturerlebnisbad zur Einkehr ein.

ÖPNV Bushaltestellen:

Eisemroth Schule/Bürgerhaus, Eisemroth Naturbad, Oberndorf Pauschenberger Mühle, Tringenstein Auf dem Köppel.
www.rmv.de

Anreise mit dem PKW:

Das Naturerlebnisbad liegt an der L3050. Von Bad Endbach kommend liegt es rechts vor dem Ortseingang. Von der B255 Richtung Eisemroth auf der L3050 fahren und hinter dem Ortsausgang Eisemroth links zum Schwimmbad abbiegen.

Erlebnistipp:

Gönnen Sie sich nach erfolgreicher Anstrengung eine erfrischende Abkühlung im Naturerlebnisbad Siegbach-Eisemroth.
www.naturbad-siegbach.de

Naturpark Lahn-Dill-Bergland – intensiverleben

Willkommen im Naturpark Lahn-Dill-Bergland! Sie betreten eine zauberhafte Region in Mittelhessen. Vielseitige Naturerlebnisse, bleibende Eindrücke und Wohlfühlmomente warten auf Sie – ohne, dass Sie Eintritt dafür zahlen müssen. Denn anders als der Name vermuten lässt, sind Naturparke keine eingezäunten Landschaften, wie z.B. ein Tierpark, sondern Großschutzgebiete nach dem Bundesnaturschutzgesetz. Besonders gut können Sie das Lahn-Dill-Bergland in Wanderschuhen entdecken!

Premiumweg, was ist das?

Premiumwege sind vom Deutschen Wanderinstitut e.V. geprüfte und mit dem Wandersiegel ausgezeichnete Wanderwege mit einem hohen Erlebniswert, naturnahen Wegen und einer vorbildlichen Wegweisung.

Wanderportale

Hier starten die Wanderwege. An den Wanderportalen finden Sie Übersichtstafeln und weitere Informationen zum jeweiligen Weg.

TIPP

Mit der Naturpark-App können Sie unterwegs alle Informationen über den Weg auch offline abrufen:



Laden Sie sich unsere kostenlose
NATURPARK-APP herunter.
✓ neue Wege entdecken
✓ Touren planen
✓ Quiztouren für die ganze Familie
✓ Gaststätten für die Rast finden

Auflage 2020 | © Ideografik Kreativagentur | Titelbild: © Helmut Weiler

WANDERKARTE



Extratour

Hohe Straße























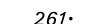




Naturpark Lahn-Dill-Bergland

Herborner Str. 1 • 35080 Bad Endbach

Telefon: 02776 801-15 • info@lahn-dill-bergland.de



www.lahn-dill-bergland.de

-  Extratour Hohe Straße
-  Hohe Straße, Abkürzung
-  Lahn-Dill-Berglandpfad
-  Wanderportal der Extratour Hohe Straße
-  Reizvolle Aussicht mit Hauptblickrichtung
-  Landesstraße
-  sonstige wichtige Straße
-  innerörtliche Straße
-  befestigter Weg
-  unbefestigter Weg
-  Pfad, Fußweg
-  ehemalige Bahntrasse
-  Siedlung
-  Wald, Gehölz
-  Freiland
-  Bach
-  See, Teich
-  Höhenlinie mit Höhenangabe
-  Buschwerk, Heide
-  Baum, Baumgruppe
-  Höhenpunkt
-  stillgelegtes Bergwerk
-  Schutzhütte
-  Sitzgruppe
-  Infopult

Maßstab: 1:15.000

