

Streuobstroute

Wanderportal: Parkplatz gegenüber Friedhof in Dautphe
(Ecke Breitackerstrasse - Am Bürgerhaus)

Streckenlänge: 10,3 km

Aufstieg: 133 m

Gehzeit: ca. 3 Stunden

Anforderung: leicht

Beschreibung der Tour:

Die Tour bietet neben den Streuobstwiesen trotz ihrer Kürze viel landschaftliche Abwechslung und lädt an vielen Plätzen zum Verweilen ein. Der Weg führt durch Streuobstbestände und Wacholderheiden und bietet reizvolle Aussichten nach allen Seiten. Im Laufe der Jahrhunderte sind Streuobstwiesen ein wichtiger Teil der Kulturlandschaft geworden, in denen sich einzigartige Lebensgemeinschaften entwickelt haben. Wacholderheiden sind Zeugnisse früherer Weidewirtschaft und besitzen eine hohe kulturhistorische Bedeutung. Im Hinblick auf den Artenschutz wird den Wacholderheiden ein hoher Wert beigemessen. Einen Besuch lohnt die um 1100 erbaute und täglich von 9 bis 19 Uhr geöffnete Martinskirche mit dem angrenzenden Pfarrgarten.

ÖPNV Bushaltestellen:

Dautphe Rathaus, Dautphe Auf der Höhe, Wolfgruben Wilhelmshütte. www.rmv.de

Anreise mit dem PKW:

Von der B453 aus Richtung Gladenbach und Biedenkopf in die Hauptstrasse abbiegen und dann rechts in die Strasse „Am Bürgerhaus“ einbiegen. Am Bürgerhaus rechts abbiegen und ein Stück bergan fahren. Dort befindet sich ein Parkplatz.

Erlebnistipp:

Dautpher Backhaus mit „Mini“-Museum „Backes Stibbcher“ - gelegen zwischen Kirchgasse und Hauptstraße. Das kleine Museum zeigt die original „Dautpher Tracht“, eine kleine 3 Zimmer-Wohnung mit vielen interessanten Exponaten (Dorfalbum).

Terminabsprache unter Tel. 06466/7454.



Naturpark Lahn-Dill-Bergland – intensiverleben

Willkommen im Naturpark Lahn-Dill-Bergland! Sie betreten eine zauberhafte Region in Mittelhessen. Vielseitige Naturerlebnisse, bleibende Eindrücke und Wohlfühlmomente warten auf Sie – ohne, dass Sie Eintritt dafür zahlen müssen. Denn anders als der Name vermuten lässt, sind Naturparke keine eingezäunten Landschaften, wie z.B. ein Tierpark, sondern Großschutzgebiete nach dem Bundesnaturschutzgesetz. Besonders gut können Sie das Lahn-Dill-Bergland in Wanderschuhen entdecken!

Premiumweg, was ist das?

Premiumwege sind vom Deutschen Wanderinstitut e.V. geprüfte und mit dem Wandersiegel ausgezeichnete Wanderwege mit einem hohen Erlebniswert, naturnahen Wegen und einer vorbildlichen Wegweisung.

Wanderportale

Hier starten die Wanderwege. An den Wanderportalen finden Sie Übersichtstafeln und weitere Informationen zum jeweiligen Weg.

TIPP

Mit der Naturpark-App können Sie unterwegs alle Informationen über den Weg auch offline abrufen:



Laden Sie sich unsere kostenlose
NATURPARK-APP herunter.
✓ neue Wege entdecken
✓ Touren planen
✓ Quiztouren für die ganze Familie
✓ Gaststätten für die Rast finden

Naturpark Lahn-Dill-Bergland

Herborner Str. 1 • 35080 Bad Endbach

Telefon: 02776 801-15 • info@lahn-dill-bergland.de

WANDERKARTE



Extratour

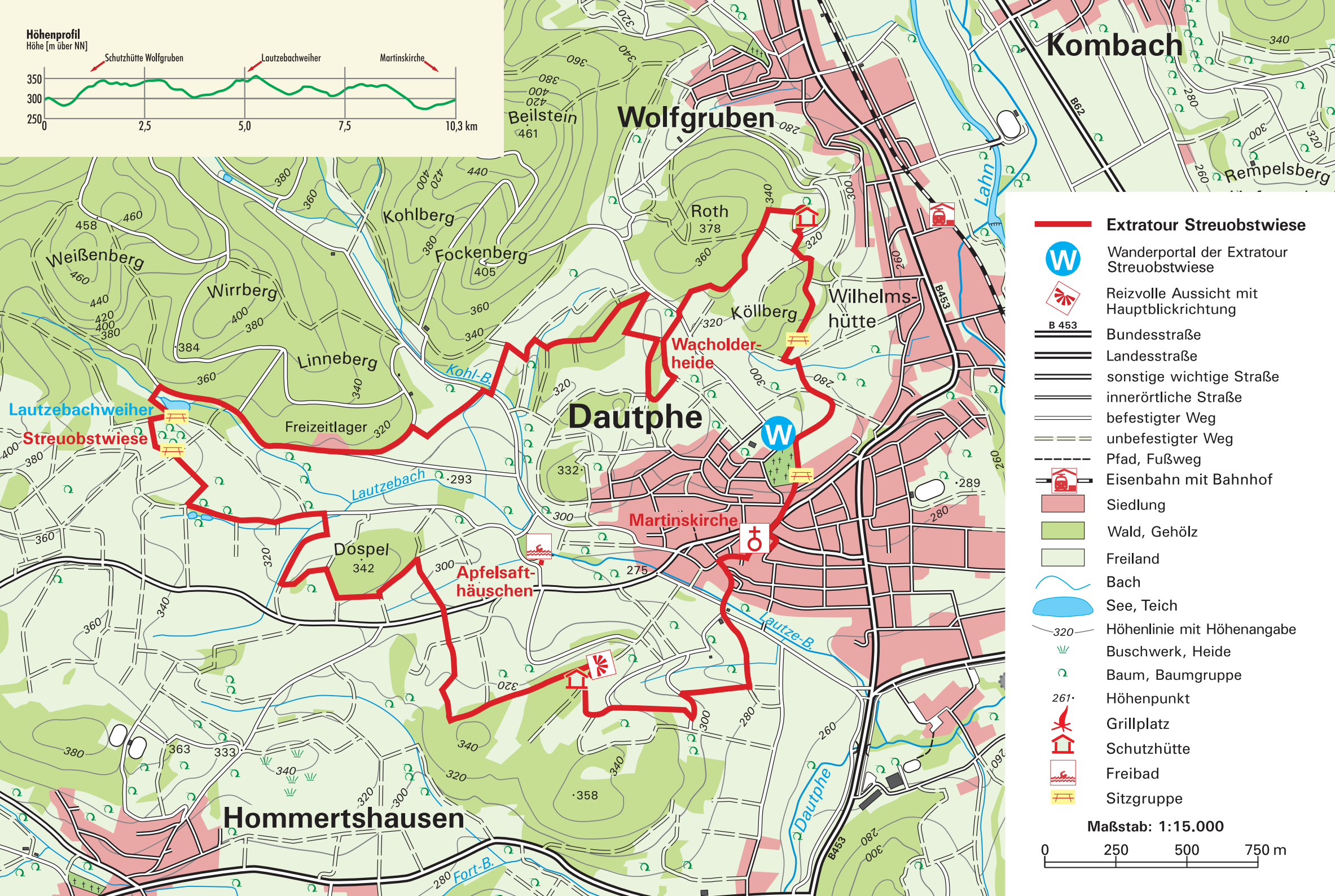
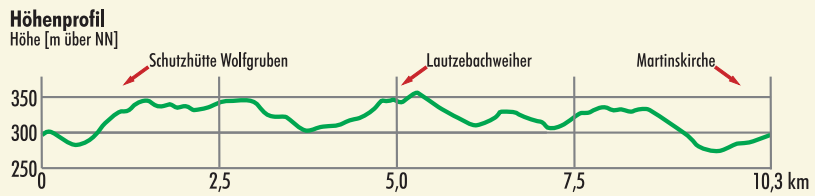
Streuobstroute



























Auflage 2020 | © Ideografik Kreativagentur | Titelbild: © Siegbert Werner



www.lahn-dill-bergland.de



-  **Extratour Streuobstwiese**
-  Wanderportal der Extratour Streuobstwiese
-  Reizvolle Aussicht mit Hauptblickrichtung
-  B 453 Bundesstraße
-  Landesstraße
-  sonstige wichtige Straße
-  innerörtliche Straße
-  befestigter Weg
-  unbefestigter Weg
-  Pfad, Fußweg
-  Eisenbahn mit Bahnhof
-  Siedlung
-  Wald, Gehölz
-  Freiland
-  Bach
-  See, Teich
-  Höhenlinie mit Höhenangabe
-  Buschwerk, Heide
-  Baum, Baumgruppe
-  Höhenpunkt
-  Grillplatz
-  Schutzhütte
-  Freibad
-  Sitzgruppe

Maßstab: 1:15.000

