NATURPARK LINIE

DER NATURPARK LAHN-DILL-BERGLAND

Falls du dich fragst, was ein Naturpark eigentlich ist, kannst du gerne googlen – oder dich einfach in die Naturpark Linie setzen und die Region westlich von Marburg und Gießen auf dich wirken lassen. Keine Sorge, Eintritt musst du nicht zahlen. Hier gibt es alle Landschaftserlebnisse umsonst: ohne Zäune, ohne Streichelzoo, dafür mit Ausblicken, schmalen Waldpfaden, sportlichen Herausforderungen und Möglichkeiten zum Entspannen.

Wenn du gerne vom Bus aus Hügel, Wiesen und Wälder an dir vorüberziehen lässt, kannst du von Bad Endbach mit der Blauen Linie weiter bis an den Aartalsee oder sogar bis in den Westerwald fahren. Und dann mit dem Rad zurück. Oder zu Fuß. Oder wieder mit dem Bus. Was immer dir gefällt!

WANDERN UND RADFAHREN



SALZBÖDERADWEG

Du hast die Wahl. Entweder mit leichter Steigung von Odenhausen nach Bad Endbach oder umgekehrt zurück ins Salzbödetal rollen. Wofür auch immer du dich entscheidest, idyllische Ecken findest du in jeder Richtung. Du suchst noch nach Inspiration für den nächsten Familienausflug? Dann ist das hier die richtige Tour für dich!

INFOS

30 km
1,5 Stunden
428 m Aufstieg
Start/Zielpunkte: Obergasse in Siegbach-Wallenfels oder Hauptstraße 44, Lollar-Odenhausen

www.marburg-tourismus.de/radfahren

LAHNRADWEG

Da vergisst du schon mal die Zeit, wenn du auf den 245 km an der Lahn entlang radelst. Von der Quelle der Lahn im Rothaargebirge bis zur Mündung in den Rhein bist du hier unterwegs und kannst direkt in Niederwalgern starten.

INFOS

Einteilung in mehrere Etappen
insgesamt 250 km
522 m Aufstieg
1095 m Abstieg
sehr gute Bahnanbindung

www.daslahntal.de/lahnradweg

LAHNWANDERWEG

Auch hier bietet sich der Bahnhof Niederwalgern als optimaler Startpunkt an: zur Königsetappe des Lahnwanderweges! Auf dieser Etappe warten 25 km Natur pur auf dich und insgesamt über 680 Höhenmeter mit fantastischen Aussichten. Rucksack auf und Wanderstiefel an – los kann es gehen.

INFOS

Einteilung in 14 Etappen
Niederwalgern an Etappe 7
insgesamt 295 km
von der Lahnquelle bei Feudingen bis zur Mündung in den Rhein

www.lahn-facetten.de

HÖFE RADELN

Mit dieser Lauschtour entdeckst du die Höfe auf völlig neue Art. Mit dabei sind die Menschen vor Ort, die für ein ganz persönliches Hör-Erlebnis sorgen – vom Cafébesitzer über den Vogelkenner bis zum Biolandwirt. Neugierig geworden? Einfach Lauschtour-App laden und ab aufs Rad!

INFOS

44,9 km
3 Stunden
178 m Aufstieg
Startpunkt: Bremersch Hof

www.marburg-tourismus.de/hoefe-radeln

GLADENBACHER BERGLANDRING

Die Landschaft im Lahn-Dill-Bergland kann nicht nur lieblich, sie kann auch zerfurcht und steinig sein! Die Hinterländer Schweiz bringt dich zum Staunen. So auch am ehemaligen Steinbruch Rachelshausen, der nach intensiver Nutzung heute wieder ein Naturparadies ist. Läufst du die Runde gegen den Uhrzeigersinn, hast du hier den höchsten Punkt erreicht.

INFOS

16,2 km
4,5 Stunden
520 m Aufstieg
Startpunkt: ver.di Bildungszentrum, Schlossallee 33, Gladenbach

www.naturpark.lahn-dill-bergland.de/wandern

POSTRAUBROUTE

Ein tief eingeschnittener Hohlweg an einem wichtigen Handelsweg – der perfekte Ort für einen Raubüberfall – zumindest vor 200 Jahren, als arme Tagelöhner eine Postkutsche am jetzigen Wanderweg überfielen. Leider endete die Geschichte für die Räuber nicht mit Reichtum, sondern mit dem Galgen. Heute kannst du unbesorgt die historischen Pfade entlang wandern und die Aussichten genießen.

INFOS

10,9 km
3 Stunden
371 m Aufstieg
Startpunkt: Restaurant Kornhaus, Subachstraße 19, Gladenbach-Mornshausen

www.naturpark.lahn-dill-bergland.de/wandern

VIERTÄLERWEG

Raus aus dem Alltag, rein in die vier Täler rund um Bad Endbach. Auf den Hügelkuppen zwischen den Tälern lässt du deinen Blick über das Lahn-Dill-Bergland schweifen und freust dich schon auf den Bad Endbacher Kurpark: Hier wartet der Kneipp-Barfuss-Pfad auf dich, um deine Füße und Gedanken zu erfrischen.

INFOS

16,4 km
4,5 Stunden
557 m Aufstieg
Startpunkt: Parkplatz gegenüber der Gemeindeverwaltung, Herborner Straße 1, Bad Endbach

www.naturpark.lahn-dill-bergland.de/wandern

RMV MARBURG-BIEDENKOPF

RAD- UND WANDERBUS

NATURPARK LINIE

RAUS AUS DEINEM ALLTAG UND REIN IN DEN NATURPARK LAHN-DILL-BERGLAND

ZEICHENERKLÄRUNG

- Buslinie „Naturpark Linie" mit Haltestelle
- Fahrradbe- und Entladung möglich
- Lindenstraße – Haltestellenbezeichnung
- Buslinie „Blaue Linie" mit Haltestelle
- Salzböderadweg
- weitere markierte Radwanderwege
- Höfe-Radeln (unmarkiert)
- Extratour
- B 3 – Kraftverkehrsstraße
- B 255 – Bundesstraße
- Landesstraße
- sonstige überörtliche Straße
- innerörtliche Straße, befestigter Feldweg
- unbefestigter Feldweg
- Eisenbahn
- Reisezugstation
- ehem. Bahntrasse
- Deich
- Siedlung
- Wald
- Friedhof
- Fluss
- Bach
- See, Teich
- Mühle
- Sportplatz
- Baum, -gruppe
- ·325 Höhenpunkt
- 150 Höhenlinie mit Höhenangabe
- Kirche, Kapelle
- einzelnes Haus
- Burg, Schloss
- Burgruine
- reizvolle Aussicht
- Schutzhütte
- Grillplatz
- Freibad
- Hallenbad
- Museum

0 500 1000 1500 m

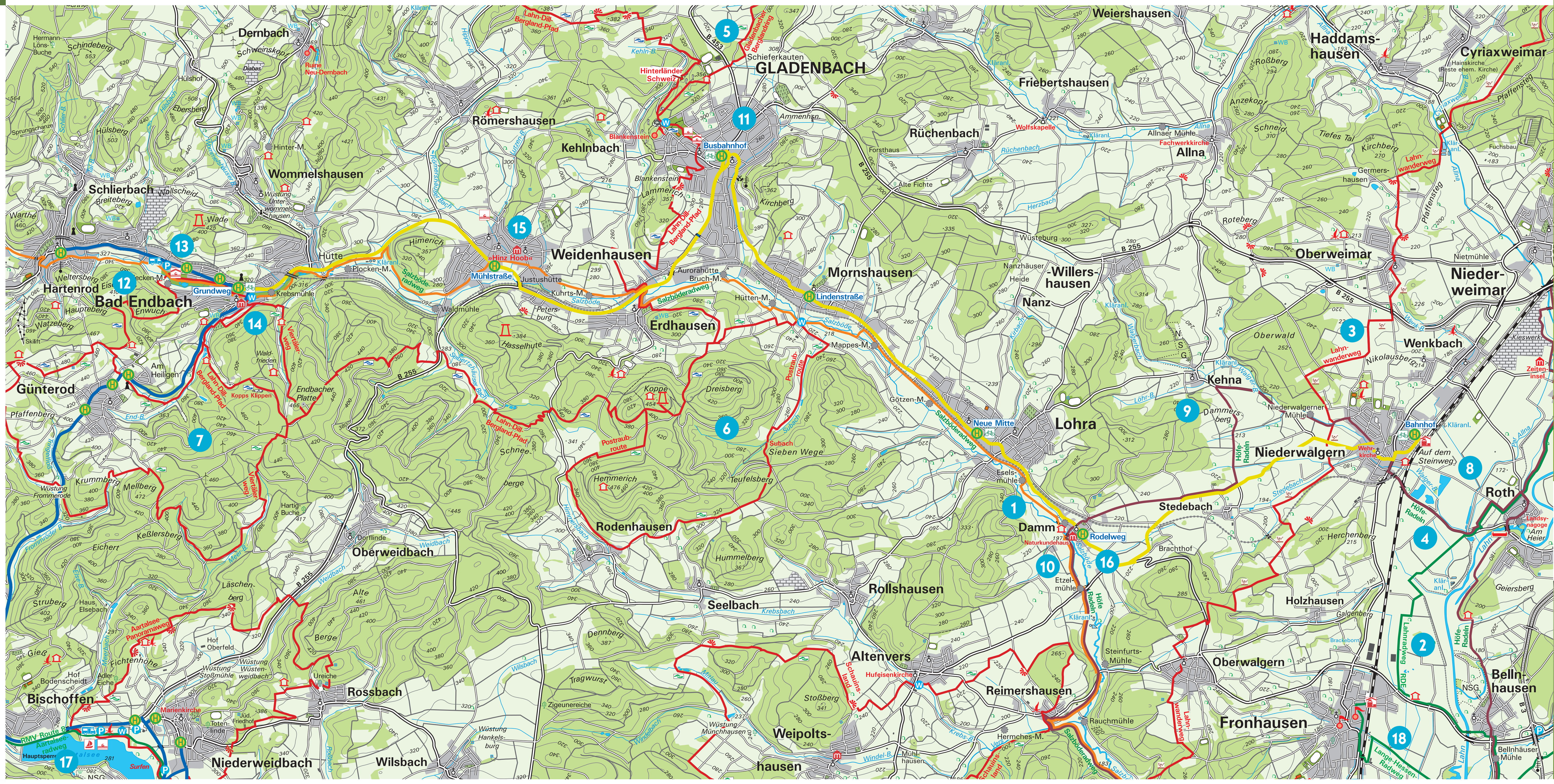

KONTAKT TOURIST-INFORMATIONEN

MARBURG STADT & LAND

MARBURG STADT UND LAND

Tourist-Info Erwin-Piscator-Haus
Biegenstraße 15, 35037 Marburg

Tourist-Info Oberstadt
Wettergasse 6, 35037 Marburg

Tel +49 (0) 6421 9912-0
E-Mail info@marburg-tourismus.de
Web www.marburg-tourismus.de
www.facebook.com/MarburgTourismus
www.instagram.com/MarburgTourismus

NATURPARK LAHN-DILL-BERGLAND

Tourist-Info Bad Endbach
Am Bewegungsbad 2, 35080 Bad Endbach

Tel +49 (0) 2776 801870
E-Mail info@bad-endbach.de
Web www.tourist-bad-endbach.de

NATURPARK LINIE

IMPRESSUM

Karte: Dr. Lutz Münzer
Konzept & Design: ArtFactory.de
Fotos: v.L.n.R. Georg Kronenberg (1, 5, 11-13, 19, 21, 24, 26), MSLT/Henrik Isenberg (2, 3, 17), Lahntal Tourismus Verband/Dominik Ketz, Tourist-Info Bad Endbach (9, 10, 15, 16), Gladenbach (14), Helmut Weller (6-8, 22), Ortrun Ladleif (18), LTV/Paavo Blåfield (25); MSLT (23, 27)

FSC MIX Papier FSC® C048826

1. Auflage 4/2022

DAS LAHNTAL Stadt Land Fluss... Charme!

FREIZEITTIPPS RUND UM DIE NATURPARK LINIE

NIEDERWALGERN

Hier am Martinsweiher in Niederwalgern rasten sie – die Zugvögel, die auf dieser bedeutenden transeuropäischen Vogelzug-Route fliegen. Beeindruckend ist hier auch das „tierische Miteinander" – im Uferbereich weiden gleichermaßen imposante wie friedliche Wasserbüffel. Auf dem Bremersch Hof kannst du originalgetreu nachgebaute und eingerichtete Räumlichkeiten wie auch historische Landmaschinen besichtigen.

INFOS

www.marburg-tourismus.de/weimar

GEMEINSCHAFT KEHNA IN WEIMAR-KEHNA

In dem gemütlichen Hof-Café gibt es leckeren Kaffee und Kuchen für dich. Das Besondere: Der von den Bewohnern und Bewohnerinnen in der eigenen Rösterei hergestellte Kaffee kann in Bio- und Fair-Trade-Qualität erworben werden. Und nicht nur das: Es werden auch Produkte aus der eigenen Weberei und Holzwerkstatt angeboten. Wenn du dich für die Herstellung interessierst, kannst du eine Führung anfragen.

INFOS

www.in-kehna.de

CASPERSCH HOF IN LOHRA-DAMM

Mutterkühe und Schweine werden auf diesem Bioland-Betrieb gehalten. Der Familienbetrieb baut Erdbeeren, Gemüse, Kartoffeln sowie Getreide an und im dazugehörigen Bio-Hofladen werden zahlreiche Produkte angeboten. Ein kleines Café-Angebot mit Freisitz lädt zum Genießen ein!

INFOS

www.caspersch-hof.de

GLADENBACH

Jedes Jahr im Sommer verwandelt sich das beschauliche Städtchen Gladenbach für ein paar Tage in eine lebhafte Festmeile - beim traditionellen Kirschenmarkt kannst du dich vom Zuckerwatteduft durch die Gassen treiben lassen, vom Riesenrad aus ins Hinterland blicken und für ein paar Stunden einfach den Trubel genießen.

Zu jeder Jahreszeit kannst du deine Rad- oder Wandertour prima im Freizeitbad Nautilust oder bei einer kulturellen Veranstaltung im "Haus des Gastes" ausklingen lassen.

INFOS

www.freizeitbad-nautilust.de

FLOWTRAIL BAD ENDBACH

Du brauchst das Adrenalin, dass dich auf kurvigen Trails durchströmt? Du suchst den Flow auf abwechslungsreichen Strecken, die dein Können herausfordern und dir ein breites Grinsen ins Gesicht zaubern? Dann schnapp' dir dein Bike und komm nach Bad Endbach zum Flowtrail. Die Naturpark Linie fährt dich ganz bequem am Wochenende zum Abenteuerspielplatz für Mountainbiker. Die Abfahrten erstrecken sich über zwei Kilometer in verschiedenen Schwierigkeitsstufen.

INFOS

www.flowtrail-bad-endbach.de



LAHN-DILL-BERGLAND-THERME BAD ENDBACH

Gönne dir einen Wohlfühltag. Bei bis zu 34 Grad Wassertemperatur schmelzen die Sorgen dahin. Noch mehr Entspannung gibt es in der mit 5 Sternen ausgezeichneten Sauna-Premium-Landschaft. Hier kannst du sogar in der Backhaus-Sauna frisch gebackene Brötchen probieren. Und in der Totes-Meer-Salzgrotte ist der Alltag ganz weit weg. Du kannst deine eintägige Gesundheitsreise mit einer Massage- oder Wellnessanwendung abrunden und dir im Anschluss die Köstlichkeiten im Restaurant Ferron schmecken lassen.

INFOS

www.lahn-dill-bergland-therme.de

KLEINE MUSEEN

Klein und fein: Das sind die regionalen Museen im Naturpark Lahn-Dill-Bergland. Das Kneipp-Museum in Bad Endbach **[14]**, Hinz Hoob in Weidenhausen **[15]** und das Naturkundehaus in Damm **[16]** erweitern dein Wissen über Land und Leute. Bitte informiere dich vorher, ob die Museen geöffnet sind, denn jedes Museum hat so seine ganz speziellen Öffnungszeiten.

INFOS

https://tourist-bad-endbach.de/Kneipp-Museum
www.hv-weidenhausen.de/museum
www.naturkundehaus-damm.de

CAFÉ SCHÖNEMÜHLE IN LOLLAR-SALZBÖDEN

Auf dem Mühlenanwesen bietet sich für dich eine genussvolle Rast bei leckerem Kaffee und selbstgebackenen Torten an. In den Wintermonaten gibt es außerdem hausgemachte Pralinen und ein Sonntags-Frühstücksbuffet mit Voranmeldung.

INFOS

www.cafe-schoenemuehle.de

SCHMELZ-MÜHLE IN LOLLAR-SALZBÖDEN

Die idyllisch an der Salzböde gelegene, ehemalige Mühle befindet sich bereits seit 1844 im Familienbesitz. Im ebenfalls familiengeführten Restaurant wird großer Wert auf regionale und saisonale Gerichte gelegt. Neben hessischen Spezialitäten kannst du hier pfiffige neue Kreationen und wirklich leckeren Blechkuchen genießen.

INFOS

www.schmelz-muehle.de

UNSER TIPP:

BIST DU AUF DEN WANDERGESCHMACK GEKOMMEN?

Insgesamt gibt es im Naturpark 18 zertifizierte Rundwanderwege und einen Mehrtagesweg – den Lahn-Dill-Bergland-Pfad. Alle Infos auf
www.lahn-dill-bergland.de
www.marburg-tourismus.de

WIR SIND FÜR DICH UNTERWEGS –

an allen Wochenend- und Feiertagen vom 1. Mai bis 3. Oktober

NATURPARK LINIE

FAHRGAST INFORMATIONEN

Ob zum Wandern oder Radfahren – die Naturpark Linie ist dein perfektes Busangebot, wenn du am Wochenende aktiv unterwegs sein möchtest. Das besondere an dieser Linie? Der Bus, den du im Fahrplan unter MR-30 findest ist mit einem Fahrradanhänger unterwegs. So können dein Fahrrad und du ganz bequem ein Stück in den Naturpark hinein- und natürlich auch wieder hinausfahren. In Niederwalgern hast du Anschluss an die Deutsche Bahn (Richtung Marburg oder Frankfurt) und in Bad Endbach kannst du in die Blaue Linie umsteigen, die dich bis in den Westerwald bringt.

BUSFAHRPLÄNE

MR-30 Niederwalgern → Lohra → Gladenbach → Bad Endbach

B.u.B. Busverkehr GbR, Am Hofacker 6, 35630 Ehringshausen, Tel.: (02772) 58 39 20

Verkehrt vom 01.05. bis 03.10.2022 an Samstagen, Sonn- und Feiertagen sowie am 27.05. und 17.06. wie an Samstagen. Auf allen Fahrten wird ein Fahrradanhänger mitgeführt. • Zustieg mit Fahrrad nur an den gekennzeichneten Haltestellen möglich. In Bad Endbach besteht Übergang zur Blauen Linie 407 "Bergland-Express" in Richtung Aartalsee und Herborn.

	Samstag						Sonn- und Feiertag					
Produkt												
Hinweise	18	18	18	18	18	18	18	18	18	18	18	18
Fahrtnummer	601	603	605	607	609	611	701	703	705	707	709	711
G 30 *Marburg (Lahn)* ab	*7.48*	*9.48*	*11.48*	*13.48*	*15.48*	*17.48*		*9.48*	*11.48*	*13.48*	*15.48*	*17.48*
G 30 *Niederwalgern* an	*7.59*	*9.59*	*11.59*	*13.59*	*15.59*	*17.59*		*9.59*	*11.59*	*13.59*	*15.59*	*17.59*
G 30 *Gießen* ab	*7.39*	*9.39*	*11.39*	*13.39*	*15.39*	*17.39*	*7.39*	*9.39*	*11.39*	*13.39*	*15.39*	*17.39*
G 30 *Niederwalgern* an	*7.54*	*9.54*	*11.54*	*13.54*	*15.54*	*17.54*	*7.54*	*9.54*	*11.54*	*13.54*	*15.54*	*17.54*
Niederwalgern Bahnhof	8.04	10.04	12.04	14.04	16.04	18.04	8.04	10.04	12.04	14.04	16.04	18.04
Damm Rodelweg	8.12	10.12	12.12	14.12	16.12	18.12	8.12	10.12	12.12	14.12	16.12	18.12
Lohra Neue Mitte 1 an	8.15	10.15	12.15	14.15	16.15	18.15	8.15	10.15	12.15	14.15	16.15	18.15
- Neue Mitte 1 ab	8.18	10.18	12.18	14.18	16.18	18.18	8.18	10.18	12.18	14.18	16.18	18.18
Mornshausen Lindenstraße	8.21	10.21	12.21	14.21	16.21	18.21	8.21	10.21	12.21	14.21	16.21	18.21
Gladenbach Busbahnhof an	8.25	10.25	12.25	14.25	16.25	18.25	8.25	10.25	12.25	14.25	16.25	18.25
- Busbahnhof ab	8.28	10.28	12.28	14.28	16.28	18.28	8.28	10.28	12.28	14.28	16.28	18.28
Weidenhausen Mühlstraße	8.34	10.34	12.34	14.34	16.34	18.34	8.34	10.34	12.34	14.34	16.34	18.34
Bad Endbach Grundweg	8.39	10.39	12.39	14.39	16.39	18.39	8.39	10.39	12.39	14.39	16.39	18.39
407 *Bad Endbach Grundweg* ab	*8.42*	*10.42*	*12.42*	*14.42*	*16.42*		*8.42*	*10.42*	*12.42*	*14.42*	*16.42*	
407 *Niederweidbach Aartalsee* an	*8.57*	*10.57*	*12.57*	*14.57*	*16.57*		*8.57*	*10.57*	*12.57*	*14.57*	*16.57*	
407 *Herborn Bahnhof/ZOB* an	*9.25*	*11.25*	*13.25*	*15.25*	*17.25*		*9.25*	*11.25*	*13.25*	*15.25*	*17.25*	

= Ein- und Ausstieg mit Fahrrad möglich

18 = verkehrt im Zeitraum vom 01.05.-03.10.2022

MR-30 Bad Endbach → Gladenbach → Lohra → Niederwalgern

B.u.B. Busverkehr GbR, Am Hofacker 6, 35630 Ehringshausen, Tel.: (02772) 58 39 20

Verkehrt vom 01.05. bis 03.10.2022 an Samstagen, Sonn- und Feiertagen sowie am 27.05. und 17.06. wie an Samstagen. Auf allen Fahrten wird ein Fahrradanhänger mitgeführt. • Zustieg mit Fahrrad nur an den gekennzeichneten Haltestellen möglich. In Bad Endbach besteht Übergang von der Blauen Linie 407 "Bergland-Express" aus Richtung Aartalsee und Herborn.

	Samstag						Sonn- und Feiertag					
Produkt												
Hinweise	18	18	18	18	18	18	18	18	18	18	18	18
Fahrtnummer	602	604	606	608	610	612	702	704	706	708	710	712
407 *Herborn Bahnhof/ZOB* ab	*7.45*	*9.45*	*11.45*	*13.45*	*15.45*	*17.45*		*9.45*	*11.45*	*13.45*	*15.45*	*17.45*
407 *Niederweidbach Aartalsee* ab	*8.15*	*10.15*	*12.15*	*14.15*	*16.15*	*18.15*		*10.15*	*12.15*	*14.15*	*16.15*	*18.15*
407 *Bad Endbach Grundweg* an	*8.30*	*10.30*	*12.30*	*14.30*	*16.30*	*18.30*		*10.30*	*12.30*	*14.30*	*16.30*	*18.30*
Bad Endbach Grundweg	8.50	10.50	12.50	14.50	16.50	18.50	8.50	10.50	12.50	14.50	16.50	18.50
Weidenhausen Mühlstraße	8.57	10.57	12.57	14.57	16.57	18.57	8.57	10.57	12.57	14.57	16.57	18.57
Gladenbach Busbahnhof an	9.05	11.05	13.05	15.05	17.05	19.05	9.05	11.05	13.05	15.05	17.05	19.05
- Busbahnhof ab	9.10	11.10	13.10	15.10	17.10	19.10	9.10	11.10	13.10	15.10	17.10	19.10
Mornshausen Lindenstraße	9.15	11.15	13.15	15.15	17.15	19.15	9.15	11.15	13.15	15.15	17.15	19.15
Lohra Neue Mitte 2 an	9.20	11.20	13.20	15.20	17.20	19.20	9.20	11.20	13.20	15.20	17.20	19.20
- Neue Mitte 2 ab	9.25	11.25	13.25	15.25	17.25	19.25	9.25	11.25	13.25	15.25	17.25	19.25
Damm Rodelweg	9.29	11.29	13.29	15.29	17.29	19.29	9.29	11.29	13.29	15.29	17.29	19.29
Niederwalgern Bahnhof	9.38	11.38	13.38	15.38	17.38	19.38	9.38	11.38	13.38	15.38	17.38	19.38
G 30 *Niederwalgern* ab	*10.00*	*12.00*	*14.00*	*16.00*	*18.00*	*20.00*	*10.00*	*12.00*	*14.00*	*16.00*	*18.00*	*20.00*
G 30 *Gießen* an	*10.18*	*12.18*	*14.18*	*16.18*	*18.18*	*20.18*	*10.18*	*12.18*	*14.18*	*16.18*	*18.18*	*20.18*
G 30 *Niederwalgern* ab	*9.55*	*11.55*	*13.55*	*15.55*	*17.55*	*19.55*	*9.55*	*11.55*	*13.55*	*15.55*	*17.55*	*19.55*
G 30 *Marburg (Lahn)* an	*10.09*	*12.09*	*14.09*	*16.09*	*18.09*	*20.09*	*10.09*	*12.09*	*14.09*	*16.09*	*18.09*	*20.09*

= Ein- und Ausstieg mit Fahrrad möglich

18 = verkehrt im Zeitraum vom 01.05.-03.10.2022

DIE WICHTIGSTEN INFOS

- Der Bus verkehrt nur vom 1. Mai bis 3. Oktober an allen Samstagen, Sonn- und Feiertagen
- Es gelten der RMV-Tarif und die RMV-Beförderungsbedingung
- Die Kapazität des Fahrradanhängers ist auf 20 Fahrräder begrenzt
- Die Mitnahme des Fahrrades ist kostenlos
- An folgenden Haltestellen (RMV) ist der Zustieg mit dem Rad möglich:
  - **Niederwalgern Bahnhof (Umstieg zur Main-Weser-Bahn)**
  - **Lohra Neue Mitte**
  - **Gladenbach Busbahnhof**
  - **Bad Endbach Grundweg (Umstieg zur Blauen Linie)**

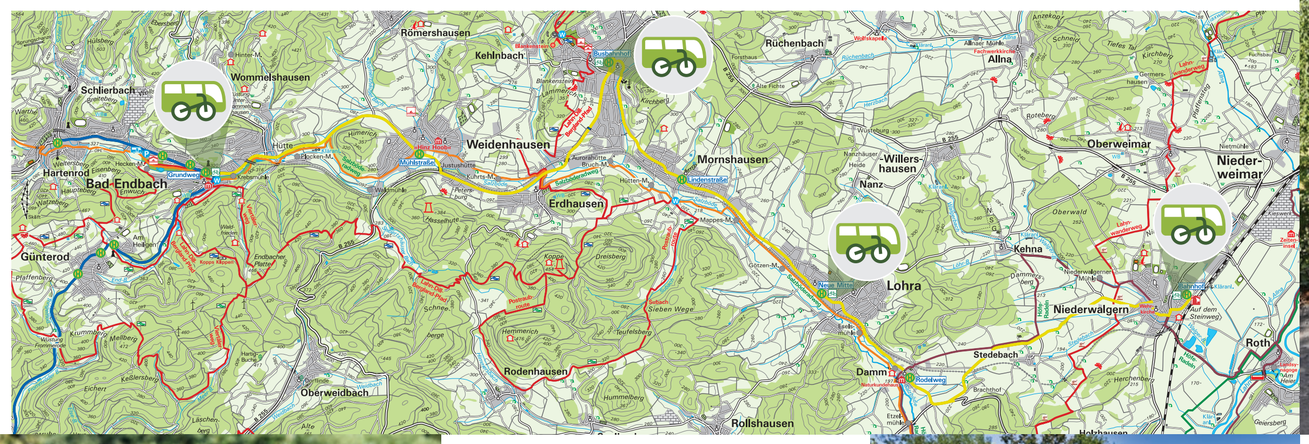

ANMELDUNG VON GRUPPEN

Wir empfehlen dir deine Radgruppe ab 5 Personen spätestens drei Tage vor Fahrtantritt anzumelden. Teile uns die Personenanzahl und die Einstiegshaltestelle ganz bequem per E-Mail an **rmv@marburg-biedenkopf.de** mit.

BITTE BEACHTEN

- Sicher in Bus und Bahn während der Corona-Pandemie: Aktuelle Informationen unter www.rmv.de/maske
- Tandems können wegen ihres hohen Eigengewichts bzw. ihrer Größe aus Sicherheitsgründen nicht befördert werden.
- Die Mitnahme von Pedelecs, E-Bikes ist auf Grund der Verladerampe an den Haltestellen grundsätzlich möglich.
- Kinder- und Radanhänger werden nur im Rahmen vorhandener Kapazitäten auf der Mehrzweckfläche im Bus befördert. Kinderwagen und Rollstuhlfahrer haben Vorrang bei der Beförderung.
- Generell gilt: Im Einzelfall entscheidet das Fahrpersonal. Es besteht kein Anspruch auf Mitnahme. Die Beförderung der Räder erfolgt auf eigene Gefahr. Für Schäden wird keine Haftung übernommen.

407 Hartenrod → Bad Endbach → Günterod → Bischoffen → Offenbach → Ballersbach → Herborn

Verkehrsgesellschaft Lahn-Dill-Weil mbH, 35576 Wetzlar, Mobilitätszentrale Tel.: 06441-407-1877

Verkehrsbeschränkung	Montag - Freitag				Samstag						Sonn- und Feiertag					
Hinweise					BLSE	BLSE	BLSE	BLSE	BLSE	BLSE	ej	ej	ej	ej	ej	ej
Hartenrod Busbahnhof Am Loh					6.38	8.38	10.38	12.38	14.38	16.38	8.38	10.38	12.38	14.38	16.38	
Bad Endbach Sportzentrum					6.40	8.40	10.40	12.40	14.40	16.40	8.40	10.40	12.40	14.40	16.40	
- Berglandklinik	9.33	10.33	15.33	16.33	6.41	8.41	10.41	12.41	14.41	16.41	8.41	10.41	12.41	14.41	16.41	
- Grundweg	9.34	10.34	15.34	16.34	6.42	8.42	10.42	12.42	14.42	16.42	8.42	10.42	12.42	14.42	16.42	
- Bürgerhaus	9.35	10.35	15.35	16.35	6.43	8.43	10.43	12.43	14.43	16.43	8.43	10.43	12.43	14.43	16.43	
Günterod Endbacher Straße	9.39	10.39	15.39	16.39	6.47	8.47	10.47	12.47	14.47	16.47	8.47	10.47	12.47	14.47	16.47	
- Bischoffer Straße	9.40	10.40	15.40	16.40	6.48	8.48	10.48	12.48	14.48	16.48	8.48	10.48	12.48	14.48	16.48	
Bischoffen Ortsmitte	9.45	10.45	15.45	16.45	6.53	8.53	10.53	12.53	14.53	16.53	8.53	10.53	12.53	14.53	16.53	
Niederweidbach Aartalsee	|	|	|	|	6.57	8.57	10.57	12.57	14.57	16.57	8.57	10.57	12.57	14.57	16.57	
- Aarena	9.51	10.51	15.51	16.51	6.58	8.58	10.58	12.58	14.58	16.58	8.58	10.58	12.58	14.58	16.58	
Bischoffen Herborner Straße	9.55	10.55	15.55	16.55	7.04	9.04	11.04	13.04	15.04	17.04	9.04	11.04	13.04	15.04	17.04	
Offenbach Bahnhofstraße an	9.58	10.58	15.58	16.58	7.07	9.07	11.07	13.07	15.07	17.07	9.07	11.07	13.07	15.07	17.07	
403 *Offenbach Bahnhofstraße* ab	*10.00*	*11.00*	*16.00*	*17.00*												
403 *Herborn ZOB* an	*10.17*	*11.17*	*16.17*	*17.17*												
402 *Offenbach Bahnhofstraße* ab	*10.06*	*11.06*	*16.06*	*17.06*												
402 *Niederweidbach Aarena* an	*10.14*	*11.14*	*16.14*	*17.14*												
Offenbach Bahnhofstraße ab					7.07	9.07	11.07	13.07	15.07	17.07	9.07	11.07	13.07	15.07	17.07	
Bicken Alte Schmiede					7.11	9.11	11.11	13.11	15.11	17.11	9.11	11.11	13.11	15.11	17.11	
Ballersbach Alter Bahnhof					7.13	9.13	11.13	13.13	15.13	17.13	9.13	11.13	13.13	15.13	17.13	
Seelbach Gärtnerei					7.16	9.16	11.16	13.16	15.16	17.16	9.16	11.16	13.16	15.16	17.16	
- Sparkasse					7.17	9.17	11.17	13.17	15.17	17.17	9.17	11.17	13.17	15.17	17.17	
- Am Gewenn					7.19	9.19	11.19	13.19	15.19	17.19	9.19	11.19	13.19	15.19	17.19	
Herborn Bahnhof/ZOB 9					7.25	9.25	11.25	13.25	15.25	17.25	9.25	11.25	13.25	15.25	17.25	

BL = Freizeitverkehr mit Fahrradanhänger - verkehrt nur vom 01.Mai bis 30.September als "Blaue Linie"

BLSE verkehrt ganzjährig; zusätzlich vom 01.Mai bis 30.September als "Blaue Linie" mit Fahrradanhänger

ej = nur an Sonn- und Feiertagen vom 01. Mai 2022 bis 30. September 2022

407 Herborn → Ballersbach → Offenbach → Bischoffen → Günterod → Bad Endbach → Hartenrod

Verkehrsgesellschaft Lahn-Dill-Weil mbH, 35576 Wetzlar, Mobilitätszentrale Tel.: 06441-407-1877

Verkehrsbeschränkung	Montag - Freitag				Samstag						Sonn- und Feiertag					
Hinweise					BLSE	BLSE	BLSE	BLSE	BLSE	BLSE	ej	ej	ej	ej	ej	ej
Herborn Bahnhof/ZOB 9					7.45	9.45	11.45	13.45	15.45	17.45	9.45	11.45	13.45	15.45	17.45	
Seelbach Am Gewenn					7.54	9.54	11.54	13.54	15.54	17.54	9.54	11.54	13.54	15.54	17.54	
- Sparkasse					7.55	9.55	11.55	13.55	15.55	17.55	9.55	11.55	13.55	15.55	17.55	
- Gärtnerei					7.56	9.56	11.56	13.56	15.56	17.56	9.56	11.56	13.56	15.56	17.56	
Ballersbach Alter Bahnhof					7.59	9.59	11.59	13.59	15.59	17.59	9.59	11.59	13.59	15.59	17.59	
Bicken Rathaus					8.01	10.01	12.01	14.01	16.01	18.01	10.01	12.01	14.01	16.01	18.01	
Verkehrsbeschränkung			F	F												
403 *Herborn ZOB* ab	*8.46*	*9.46*	*14.46*	*15.46*												
403 *Offenbach Bahnhofstraße* an	*9.02*	*10.02*	*15.02*	*16.02*												
402 *Niederweidbach Aarena* ab	*8.49*	*9.49*	*14.49*	*15.49*												
402 *Offenbach Bahnhofstraße* an	*8.58*	*9.58*	*14.58*	*15.58*												
Offenbach Bahnhofstraße	9.05	10.05	15.05	16.05	8.07	10.07	12.07	14.07	16.07	18.07	10.07	12.07	14.07	16.07	18.07	
Bischoffen Herborner Straße	9.08	10.08	15.08	16.08	8.11	10.11	12.11	14.11	16.11	18.11	10.11	12.11	14.11	16.11	18.11	
Niederweidbach Aartalsee	|	|	|	|	8.15	10.15	12.15	14.15	16.15	18.15	10.15	12.15	14.15	16.15	18.15	
- Aarena	9.13	10.13	15.13	16.13	8.17	10.17	12.17	14.17	16.17	18.17	10.17	12.17	14.17	16.17	18.17	
Bischoffen Ortsmitte	9.18	10.18	15.18	16.18	8.19	10.19	12.19	14.19	16.19	18.19	10.19	12.19	14.19	16.19	18.19	
Günterod Bischoffer Straße	9.24	10.24	15.24	16.24	8.25	10.25	12.25	14.25	16.25	18.25	10.25	12.25	14.25	16.25	18.25	
- Denkmalstraße	9.25	10.25	15.25	16.25	8.26	10.26	12.26	14.26	16.26	18.26	10.26	12.26	14.26	16.26	18.26	
Bad Endbach Bürgerhaus	9.28	10.28	15.28	16.28	8.29	10.29	12.29	14.29	16.29	18.29	|	|	|	|	|	
- Grundweg	9.29	10.29	15.29	16.29	8.30	10.30	12.30	14.30	16.30	18.30	10.30	12.30	14.30	16.30	18.30	
- Berglandklinik	9.30	10.30	15.30	16.30	8.31	10.31	12.31	14.31	16.31	18.31	|	|	|	|	|	
- Sportzentrum					8.32	10.32	12.32	14.32	16.32	18.32	10.32	12.32	14.32	16.32	18.32	
Hartenrod Busbahnhof Am Loh					8.34	10.34	12.34	14.34	16.34	18.34	10.34	12.34	14.34	16.34	18.34	

BL = Freizeitverkehr mit Fahrradanhänger - verkehrt nur vom 01.Mai bis 30.September als "Blaue Linie"

BLSE verkehrt ganzjährig; zusätzlich vom 01.Mai bis 30.September als "Blaue Linie" mit Fahrradanhänger

ej = nur an Sonn- und Feiertagen vom 01. Mai 2022 bis 30. September 2022

F = nur an Feiertagen, auch am 07.02., 28.02., 01.03., 27.05. und 17.06.2022

TIPPS

AARTALSEE

Der Aartalsee lädt dich zum Segeln, Surfen, Angeln und Baden ein. Um den See führt ein 7,5 km langer Rundweg – der pure Radelgenuss. Die Vorsperre, die dem Naturschutz gewidmet ist, bietet vielen Tierarten ein Zuhause. Der See ist ein idealer Ausgangspunkt für deine ausgedehnten Wander- und Radtouren am Wochenende.

INFOS

www.naturpark.lahn-dill-bergland.de

LANGE-HESSEN-RADWEG

Der Lange-Hessen-Radweg beginnt für dich in Fronhausen an der Lahn. Er führt entlang von malerischen Fachwerkgehöften und historischen Dorfensembles vorbei. Entlang der renaturierten Zwester Ohm, deren Auen mit Auerochsen beweidet werden geht es in den Ebsdorfergrund. Für dein Radlerpäuschen bietet sich Rauischholzhausen an: Hier steht eine beeindrucken neogotische Schlossanlage. Im Anschluss nährst du dich dem Vulkan im Amöneburger Becken und schließt deine Tour in Kirchhain am Bahnhof.

INFOS

www.marburg-tourismus.de/radfahren



ZEITENINSEL

Lust auf eine Zeitreise in fünf vorgeschichtliche Kulturepochen? Schau dem Schmied über die Schulter oder mit der Wollfärberin in ihren Kessel, und finde heraus, wie geschickt du im Korbflechten bist. Arbeite mit den ältesten Baustoffen der Menschheit und erfahre einen lebendigen Eindruck vom Leben und Alltag längst vergangener Zeit. Erlebe hautnah Kultur- und Landschaftsgeschichte aus elf Jahrtausenden und entdecke ein Museum zum Anfassen und Mitmachen!

INFOS

www.zeiteninsel.de

MARBURG

Genug Natur und dann noch Zeit? Dann tauche ein in das pulsierende Leben der weltoffenen Universitätsstadt Marburg! Mach dich bereit zu einer Zeitreise von Marburgs heiligstem Ort rund um die berühmte Elisabethkirche bis hinauf zum Landgrafenschloss. Du meinst wahrlich ein offenes Geschichtsbuch vor dir zu haben!

INFOS

www.marburg-tourismus.de

NATURPARK LINIE

DIE PASSENDE FAHRKARTE FÜR DEINEN AUSFLUG

Bei deiner Fahrt mit der Naturpark Linie gilt der Tarif des Rhein-Main-Verkehrsverbunds (RMV). Es gelten alle Zeitkarten und Flat-Rate-Tickets wie z.B. das Senioren-Ticket. Kinder bis einschließlich fünf Jahren fahren stets kostenlos mit. Und auch für die Mitnahme deines Fahrrads fallen keine Kosten an.

Beginnt deine Fahrt im RMV-Gebiet? Erwirb einfach eine Karte für die durchgehende Fahrt, zum Beispiel für die Strecke Wetzlar – Bad Endbach. Erhältlich sind RMV-Fahrkarten am Fahrkartenschalter, an Fahrkartenautomaten, in der RMV-App als Handyticket und beim Fahrpersonal in den Bussen. In den RMV-Nahverkehrszügen kannst du keine Fahrkarten erwerben, der Einstieg ist nur mit gültigem Ticket erlaubt.

Alle Fahrkarten im Überblick findest du online unter dem nebenstehenden QR-Code.